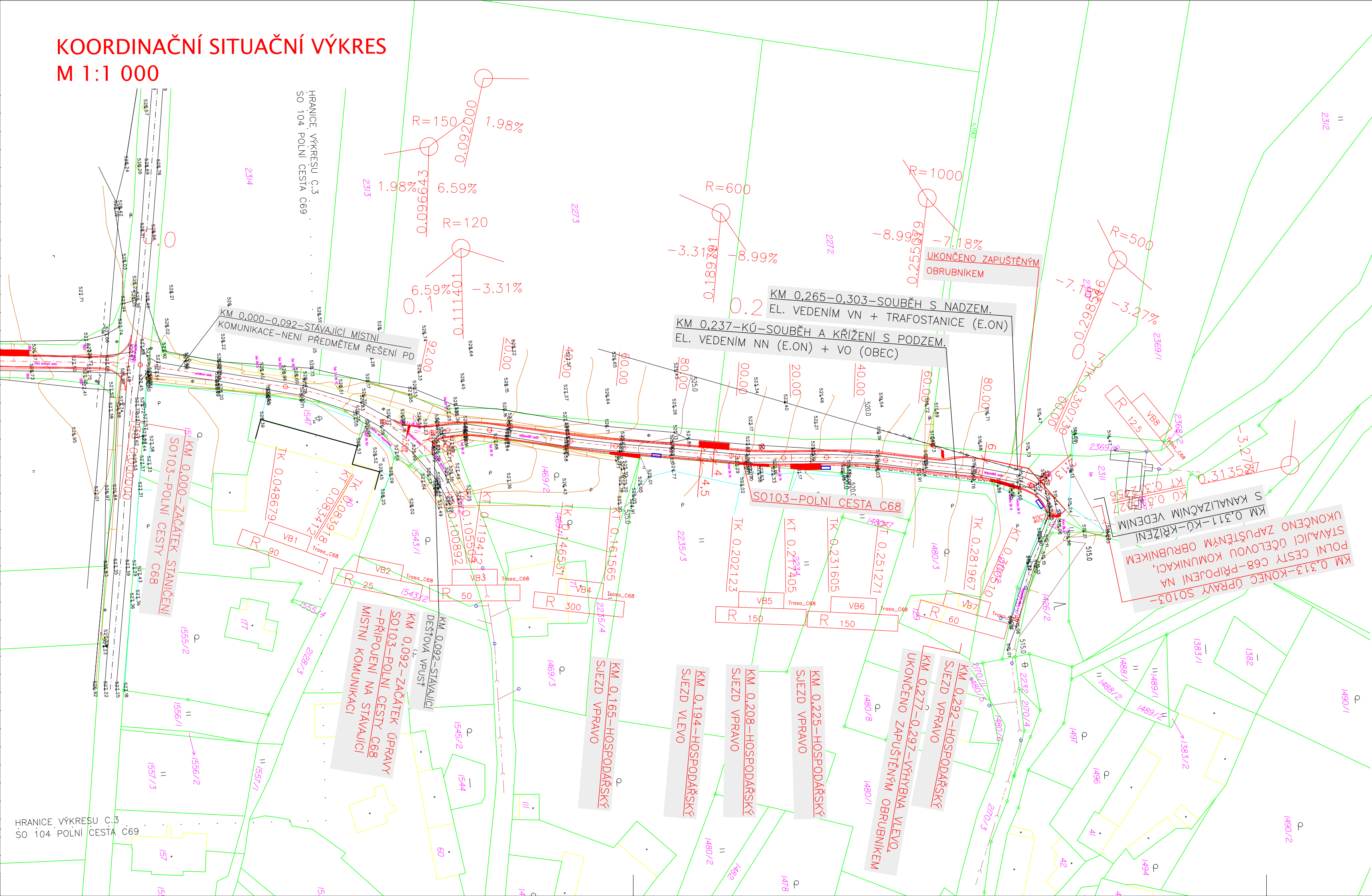


KOORDINAČNÍ SITUAČNÍ VÝKRES
 M 1:1 000

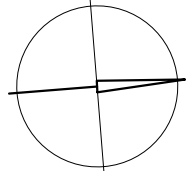
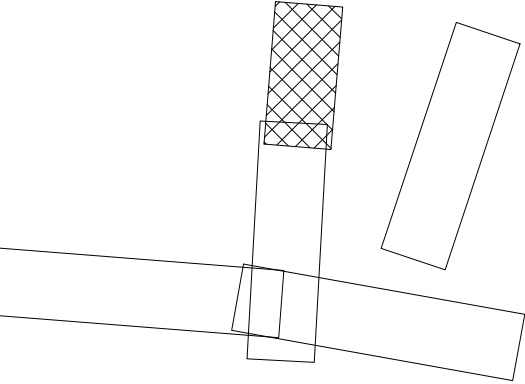


- LEGENDA:
 NAVRŽENÉ STAVEBNÍ OBJEKTY
 2049 HRANICE PARCELY KN – DKM, PARCELNÍ ČÍSLO
 HRANICE KATASTRÁLNÍHO ÚZEMÍ
 ZAMĚŘENÍ SKUTEČNÉHO STAVU
 DŘEVINY STÁVAJÍCÍ
 DŘEVINY NAVRŽENÉ KE KÁCENÍ
 DŘEVINY NAVRŽENÉ K VÝSADBĚ
 HOSPODÁŘSKÝ SJEZD
 ZASAKOVACÍ JÍMKA
 SMĚR TOKU VODY

- LEGENDA INŽENÝRSKÝCH SÍTÍ:
 PODZEMNÍ SDĚLOVACÍ VEDENÍ CETIN
 KANALIZAČNÍ VEDENÍ ČEVAK
 NADZEMNÍ EL. VEDENÍ VN EON
 PODZEMNÍ EL. VEDENÍ NN EON

- LEGENDA STAVEBNÍCH OBJEKTŮ:
 SO 101 POLNÍ CESTA C24
 SO 102 POLNÍ CESTA C48
 SO 103 POLNÍ CESTA C68
 SO 104 POLNÍ CESTA C69

Klad situačních výkresů:



Výškový systém: Bpv
 Souřadnicový systém: S-JTSK

ZÁKRES PRŮBĚHU SÍTÍ JE POUZE ORIENTAČNÍ NA ZÁKLADĚ DAT POSKYTNUTÝCH SPRÁVCI SÍTÍ.
 PŘED ZAPOČETÍM PRACÍ JE NUTNÉ VYTÝČIT VŠECHNA PODZEMNÍ ZAŘÍZENÍ!
 PO JEJICH OBNAŽENÍ JE TŘEBA NAVRŽENÉ ŘEŠENÍ OVĚRIT A EVENT. OPRAVIT!

AKCE:	POLNÍ CESTY C24, C48, C68 A C69 V K.Ú. BOŽEJOVICE		 AGROPROJEKT PSO s.r.o. Slavičкова 840/1b, 638 00 Brno www.agroprojektpso.cz	
KAT. ÚZEMÍ:	BOŽEJOVICE	VED. PROJEKTANT:	ING. H. DIVIŇOVÁ	
OBECE:	JISTEBNICE	AUTOR. INŽENÝR:	ING. I. KULÍSEK	
KRAJ:	JIHOČESKÝ	PROJEKTANT:	ING. D. TOMANA	
INVESTOR:	SPÚ, KPÚ PRO JIHOČESKÝ KRAJ, POBOČKA TÁBOR	PROJEKTANT:	ING. M. JIROUT, DIS.	
STUPEŇ PD:	DSP + DPS	Č. ZAKÁZKY:	101-3010-18	
OBSAH:	SO 103 POLNÍ CESTA C68 KOORDINAČNÍ SITUAČNÍ VÝKRES	MĚŘITKO:	1:1 000	
		DATUM:	X/2019	
		PŘÍLOHA; PARÉ:	C.3	